РЕСПУБЛИКА ТАТАРСТАН

ПАСПОРТ
МУНИЦИПАЛЬНОГО ОБРАЗОВАНИЯ

«Спасское сельское поселение»
Бугульминского муниципального района
Республика Татарстан



2017 г.

Спасское сельское поселение Бугульминского муниципального района Республики Татарстан
(наименование муниципального образования)

наделено статусом сельское поселение

Законом Республики Татарстан от 26.01.2005 г. № 31

«Об установлении границ муниципальных образований, расположенных на территории Нижнекамского муниципального района Республики Татарстан, и о наделении их статусом муниципального района, городского, сельского поселения.»
(наименование Закона)

Почтовый адрес: 423214, Республика Татарстан, Бугульминский район, село Спасское, ул.Спасская, д. 20

Код 8(8-5594) Телефон/факс:5-90-06; Координаты в Интернете (электронный адрес): Spas.Bug@tatar.ru
Устав муниципального образования принят 19 декабря 2014г.
Решением № 2 XXXXXX сессии Совета Спасского сельского поселения Бугульминского муниципального района Республики Татарстан II созыва
(дата и № решения представительного органа)
Зарегистрирован 17 февраля 2015 года № RU 165133172015001
(дата регистрации, № записи)

СОДЕРЖАНИЕ

		стр.
I.	КРАТКАЯ ИСТОРИКО-ГЕОГРАФИЧЕСКАЯ ХАРАКТЕРИСТИКА МУНИЦИПАЛЬНОГО ОБРАЗОВАНИЯ	
II.	КАРТА ТЕРРИТОРИИ МУНИЦИПАЛЬНОГО ОБРАЗОВАНИЯ (картографическое описание границ территории поселения)	
III.	АДМИНИСТРАТИВНО-ТЕРРИТОРИАЛЬНОЕ УСТРОЙСТВО НА ТЕРРИТОРИИ МУНИЦИПАЛЬНОГО ОБРАЗОВАНИЯ	
IV.	СВЕДЕНИЯ ОБ ОРГАНАХ МЕСТНОГО САМОУПРАВЛЕНИЯ	
4.1	Представительный орган муниципального образования	
4.2	Глава муниципального образования	
4.3	Администрация муниципального образования	
V.	ИЗБИРАТЕЛЬНАЯ КОМИССИЯ МУНИНИЦИПАЛЬНОГО ОБРАЗОВАНИЯ	
VI.	ОБЩЕСТВЕННЫЕ ФОРМИРОВАНИЯ И РЕЛИГИОЗНЫЕ ОРГАНИЗАЦИИ ПОСЕЛЕНИЯ	
VII.	НАСЕЛЕНИЕ МУНИЦИПАЛЬНОГО ОБРАЗОВАНИЯ. ДЕМОГРАФИЧЕКАЯ ХАРАКТЕРИТИКА	
VIII.	УРОВЕНЬ ЖИЗНИ НАСЕЛЕНИЯ	
IX.	БЮДЖЕТ МУНИЦИПАЛЬНОГО ОБРАЗОВАНИЯ	
9.1	Доходы бюджета муниципального образования	
9.2	Расходы бюджета муниципального образования	
9.3	Дефицит (профицит) бюджета муниципального образования	
X.	МУНИЦИПАЛЬНОЕ ИМУЩЕСТВО	
10.1	Структура муниципального имущественного комплекса	
10.2	Структура и стоимость объектов недвижимости муниципального образования	
XI.	ОСНОВНЫЕ ЭКОНОМИЧЕСКИЕ ПОКАЗАТЕЛИ	
1	Производство товаров и услуг	
2	Сельское хозяйство	
3	Строительство	
4	Торговля, общественное питание и бытовое обслуживание населения	

5	Связь	
6	Дорожное хозяйство и транспорт	
7	Жилищно-коммунальное хозяйство	
XII.	ЗДРАВООХРАНЕНИЕ, ОБРАЗОВАНИЕ, КУЛЬТУРА, ФИЗИЧЕСКАЯ КУЛЬТУРА И СПОРТ	
XIII.	ОРГАНИЗАЦИЯ ОХРАНЫ ОБЩЕСТВЕННОГО ПОРЯДКА	
XIV.	ОХРАНА ОКРУЖАЮЩЕЙ СРЕДЫ	
XV.	ОБЪЕКТЫ КУЛЬТУРНОГО НАСЛЕДИЯ (ПАМЯТНИКИ ИСТОРИИ И КУЛЬТУРЫ)	
XVI.	ПОЧЕТНЫЕ ГРАЖДАНЕ МУНИЦИПАЛЬНОГО ОБРАЗОВАНИЯ	

I. КРАТКАЯ ИСТОРИКО-ГЕОГРАФИЧЕСКАЯ ХАРАКТЕРИСТИКА

1. Историческая справка об открытии и освоении земель, становлении органов власти на территории муниципального образования:

Наше село Спасское находится в Бугульминском районе Республики Татарстан. Оно расположено в живописном уголке природы. Основателем села является исследователь – краевед Пётр Иванович Рычков. Давайте и мы подумаем над тем, когда возникло село и какова его история? Но чтобы узнать историю села, мы должны познакомиться с его основателем.

Рычков Петр Иванович

Петр Иванович Рычков родился в Вологде 1 октября 1712 г. Его отец занимался в ту пору торговым промыслом — сплавом хлеба по рекам Сухоне и Северной Двине к Архангельску для отпуска его за границу. Но дела шли неважно, он разорился, и семья переехала в Москву. Здесь молодой Рычков обучался иностранным языкам (немецкому и голландскому), бухгалтерии и торговому делу. Службу начал в 1730 году правителем стекольных заводов в Ямбурге под Петербургом. После четырех лет пребывания на заводах он, владевший иностранными языками и бухгалтерией, при содействии И.К. Кирилова был принят на службу в Петербургскую портовую таможню переводчиком и помощником бухгалтера. Затем в 1734 г. по рекомендации и под началом того же Кирилова Петр Рычков приступил к работе в Оренбургской экспедиции, занимаясь поначалу правлением канцелярских дел. С 1737 работает в Оренбургской комиссии под руководством крупнейшего историка и географа В.И. Татищева.

Во все эти дела Рычков, молодой и энергичный, привносит многое сам личным участием. Он привыкает к краю. Более того, судьбе было угодно, чтобы с Оренбуржьем оказался связанным почти 43-летний период его жизни. Полюбив дикий край, Рычков работает увлеченно, много ездит, изучает архивы. Кстати, сегодня архивы, особенно Тургайские, Оренбургские и Екатеринбургские, хранят немало сведений и о его деяниях.

Главными научными трудами П. И. Рычкова, принесшими ему широкую известность, являются «История Оренбургская» и «Топография Оренбургская». В этих трудах П. И. Рычкова собран почерпнутый из различных источников богатый фактический материал по истории народов Южного Урала и прилегающих к нему областей, об их занятиях, быте, взаимоот-

ношениях; обстоятельно освещена деятельность Оренбургской экспедиции; даются справки о строительстве крепостей, переселении русских на Южный Урал и хозяйственном освоении ими этого края, развитии земледелия, имущественном состоянии и повинностях крестьян. Большой интерес представляют собранные Рычковым данные о возникновении яицкого казачества и основании Яицкого городка — первого города на Южном Урале. П. И. Рычков приводит сведения о появлении многих населенных пунктов, указывает даже время сооружения и характер отдельных, наиболее значительных зданий, подробно останавливается при этом на торговле.

В 1741 Рычков возглавил Географический департамент, созданный при Оренбургской комиссии. В 1752 по инициативе П. И. Рычкова группа геодезистов во главе с прапорщиком И. Красильниковым приступает к составлению новой генеральной карты Оренбургской губернии и десяти частных карт. Составление первого атласа края было завершено в 1755.

«В 1743 году на пожалованных ему за усердную службу в Оренбургской канцелярии и научные изыскания 1040 десятинах земли он в 18 км от Бугульминской Слободы – предшественницы города Бугульмы, основал деревню, которую назвал Ключи. Название исходило из того, что здесь, в глубокой лощине, из нескольких расселин вытекали ключи, которые образовывали мощный родник. И сейчас этот родник продолжает оставаться уникальным природным памятником. Такого мощного родника не встретишь нигде на всей Бугульминской возвышенности. К сожалению, к нашему времени запасы воды его заметно уменьшились.

В деревне Ключи было 42 двора и проживало 172 крепостных крестьянина. Деревня росла быстро, ехали переселенцы с пензенских и днепровских земель. Плодородные земли и обилие лугов и лисов создавали хорошие условия для занятия земледелием и животноводством. В окрестностях деревни оказались запасы железной и медной руды. Здесь вдоль небольшой речки Шайтанки (притока реки Дымка) расположилось хорошо организованное хозяйство П.И. Рычкова. Здесь он построил мельницу и завёл пасеку. О переименовании деревни Ключи в селе Спасское существует несколько легенд.

По преданию, повстанцы Емельяна Пугачёва, поднявшись на эту гору, из пушек палили по церкви села. С горы просматривались лишь маковки колокольни и храма. Выстрелы прогремели, но цели не достигли. Прошёл слух о том что, мол, бог спас церковь и село. На самом же деле повстанцы Пугачёва здесь не проходили, были лишь соратники Салавата Юлаева, были они и в с. Спасском, которое уже задолго до их прихода называлось Спасское. Первопричина названия совсем в другом.

Строительство деревни было начато в дни летнего Спаса, отсюда и название села Спасское.

Ещё в то время у Рычкова появляются мысли построить здесь медеплавильные заводы. Впоследствии на восточной окраине села 7 июня были заложены две медеплавильные печи, а в конце1761 года начали плавить медную руду. На них вырабатывалось 37 пудов меди в год.

Завод Спасском работал около 10 лет. В 1748 году он купил у купца Ивана Мурашкинцова винокуренный завод, а позднее сам построил мельницу и винокуренный завод в – 4 км от Спасского. В 1958 году здание завода было демонтировано, добротный кирпич заводских стен был распродан на нужды населения. Сейчас ничего не осталось ни от рудников, ни от мощных в своё время медеплавильного и винокуренного заводов, но до сих пор живёт народная молва в селе Спасском о человеке «великого ума».

Удалившись от городской суеты, Рычков хотел пожить в Спасском и заняться изучением природы и истории Оренбургского края. Здесь он много написал статей о природных богатствах края, сельском хозяйстве, её истории. Все его работы были описаны из личных наблюдений и имели практическую направленность. Они дополняли его труд «Топография Оренбургского края».

Живя в Спасском, Рычков внимательно изучает географию ближайших мест. В 1762 году он обратил внимание на «червя» - сельскохозяйственного вредителя, появившегося после дождливой погоды и тщательно «выполовшего» поля хлеба и проса. В 1747 году он начал строительство в с. Спасском церкви, которое было завершено в сентябре 1764 года. В 1769 году была выстроена колокольня, и П.И. Рычков ездил покупать колокол для неё.

Примечателен и такой факт: все академики (И.И. Лепёхин, П. С. Паллас и др.), будучи участниками академических экспедиций и посещавшие Оренбуржье, считали необходимым заезжать в село Спасское к известному в научным кругах естествоиспытателю, который был первым описателем малоизвестного края. Заслуги ученого были отмечены, помимо почетного звания члена-корреспондента Академии наук, избранием в члены Вольного экономического общества (1765) и Вольного российского собрания при Московском университете (1773). Принадлежность к этим научным обществам позволяла Рычкову изучать природные ресурсы страны и содействовать, как мы теперь говорим, их рациональному использованию. Петр Иванович публиковал многочисленные работы и статьи. Ему присуждались медали.

В 1757 году в селе была заложена, а в 1765 году освящена каменная церковь во имя Преображения Господня. Во время восстания Пугачёва село было разорено, церковь разграблена. В 1774 году — повторно освящена и названа Вознесенской. В 1851 году к храму были пристроены придела, освящённые в честь Покрова Пресвятой Богородицы и во имя святителя Митрофана Воронежского.

До 1920 года село являлось центром Спасской волости Бугульминского уезда Оренбургской губернии, а затем — Самарской губернии. С 1920 года вошло в состав Бугульминского кантона Татарской АССР, с 1930 года — в Бугульминского районе.

2. Географические особенности и климатические условия: Муниципальное образование «Спасское сельское поселение» расположено в юго-восточной части Бугульминского района Республики Татарстан, в 350 км. от республиканского центра г.Казань, в 16 км от районного центра г.Бугульмы.

В физико-геоморфологическом отношении территория землепользования относится к лесостепной зоне и характеризуется умеренно-континентальным климатом . Средняя температура зимой -17 С, летом -18,4С. Количество осадков 480мм за год. Климатические условия зоны довольно благоприятные для возделывания всех сортов сельскохозяйственных культур и развития животноводства.

3. Природные и минерально-сырьевые ресурсы на территории муниципального образования:

а) водные – реки:Шайтанка;

б) земельные – 4650 га

в) топливно-энергетические – нефть, леса.

4. Наличие и видовой состав лесного фонда: сосна, лиственница, ель, дуб, береза, осина, липа, клен, вяз, ольха серая, черемуха, калина, рябина, лещина, ива.

5. Объекты животного и растительного мира, в том числе включенные в Красные книги Российской Федерации и Республики Татарстан: волки, лисы, лоси, кабаны, барсуки, зайцы, ондатры, бобры, норки, рыси, хорьки, ласки, куницы, еноты, косули.

6. Наличие и видовое разнообразие рыбных запасов: карп, окунь, щука, карась, лещ, сорожка, жерех.

7. Рекреационно-туристические и бальнеологические ресурсы (природные парки, заповедники, заказники, санатории, профилактории): низовья реки Шайтанки (пойма) являются отличным природным парком. Устье реки является заповедником и объектом частого посещения отдыхающих.

8. Объекты туристского показа:

На территории поселения в с.Спасское находится церковь построенная П.И.Рычковым в 1765 году, которая является объектом культурного наследия республиканского значения, где находится могила первого члена-корреспондента Российской Академии наук Петра Ивановича Рычкова, а также имеется родник-который является памятником природы регионального значения.

В здании школы имеется музейная комната П.И.Рычкова.

9. Кратка национально-этническая характеристика муниципального образования – преобладающая численность русского населения, затем идут татары, мордва, чуваши, украинцы, армяне, таджики.

10. Другие природно-географические особенности территории муниципального образования – на территории Поселения расположено большое количество лесов, лугов, пахотных земель и полезных ископаемых (нефть и ПГС). Обилие водных, земельных, лесных ресурсов и полезных ископаемых делает территорию Поселения комфортной для проживания.

II. КАРТОГРАФИЧЕСКОЕ ОПИСАНИЕ ГРАНИЦ ТЕРРИТОРИИ СПАССКОГО СЕЛЬСКОГО ПОСЕЛЕНИЯ БУГУЛЬМИНСКОГО МУНИЦИПАЛЬНОГО РАЙОНА

Настоящее картографическое описание является описанием карты-схемы границы территории муниципального образования "Спасское сельское поселение" (приложение 1 к Закону Республики Татарстан "Об установлении границ территорий и статусе муниципального образования "Бугульминский муниципальный район" и муниципальных образований в его составе").

Спасское сельское поселение граничит с Зеленорощинским, Малобугульминским, Наратлинским, Петровским, Староисаковским и Татарско-Дымским сельскими поселениями.

Граница территории муниципального образования "Спасское сельское поселение" Бугульминского муниципального района.

Граница Спасского сельского поселения по смежеству с Малобугульминским сельским поселением проходит от узловой точки 23, расположенной в 2,5 км на север от села Спасское на стыке границ Малобугульминского, Спасского и Староисаковского сельских поселений, в юго-западном направлении 660 м по северо-западной границе лесного массива и 1,0 км ломаной линией по краю балки до северо-восточного угла лесного квартала 27 Петровского участкового лесничества Государственного бюджетного учреждения Республики Татарстан "Бугульминское лесничество", далее идет в общем направлении на северо-запад 1,2 км по северо-восточной границе данного лесного квартала и 250 м по северо-западному краю балки до лесного массива, далее идет в том же направлении 700 м по западной границе лесного массива и 150 м по сельскохозяйственным угодьям до следующего лесного массива, затем проходит на запад 120 м по южной границе данного лесного массива и 300 м по сельскохозяйственным угодьям, далее идет на северо-восток 700 м по сельскохозяйственным угодьям до обособленного участка лесного квартала 19 Петровского участкового лесничества Государственного бюджетного учреждения Республики Татарстан "Бугульминское лесничество", проходит на северо-запад 500 м по юго-западной границе данного лесного квартала, затем идет на северо-восток 400 м по сельскохозяйственным угодьям до автодороги "Бугульма - Татарская Дымская" - Алга, идет 1,0 км на северо-запад по данной автодороге до пересечения с автодорогой "Бугульма - Татарская Дымская" - Ефановка, проходит 1,1 км по данной автодороге до федеральной автодороги Казань - Оренбург, далее проходит на юго-запад 4,4 км по данной федеральной автодороге, пересекая реку Зай и ручей, до узловой точки 22, расположенной в 1,0

км на запад от деревни Ефановка на стыке границ Зеленорощинского, Малобугульминского и Спасского сельских поселений. Граница Спасского сельского поселения по смежеству с Зеленорощинским сельским поселением проходит от узловой точки 36, расположенной в 2,4 км на юго-запад от деревни Ефановка на стыке границ Зеленорощинского, Петровского и Спасского сельских поселений, на северо-запад 310 м по сельскохозяйственным угодьям до юго-восточного угла лесного квартала 24 Петровского участкового лесничества Государственного бюджетного учреждения Республики Татарстан "Бугульминское лесничество", далее идет ломаной линией 4,4 км по восточной границе и 1,3 км по северной границе данного лесного квартала, затем идет на северо-восток 2,5 км по сельскохозяйственным угодьям до узловой точки 22.

Граница Спасского сельского поселения по смежеству с Петровским сельским поселением проходит от узловой точки 36 на юг 950 м по восточной границе лесного квартала 41 Петровского участкового лесничества Государственного бюджетного учреждения Республики Татарстан "Бугульминское лесничество", затем идет на северо-восток 2,7 км по сельскохозяйственным угодьям до лесного квартала 25 Петровского участкового лесничества Государственного бюджетного учреждения Республики Татарстан "Бугульминское лесничество", далее проходит ломаной линией по западной границе 3,1 км, по северной границе 1,5 км и по восточной границе 2,2 км лесных кварталов 25, 26 данного лесничества, затем идет на юго-восток 910 м по лесному кварталу 97 данного лесничества до лесного квартала 56 данного лесничества, идет на юг 650 м по западной границе данного лесного квартала и 170 м по сельскохозяйственным угодьям до лесного квартала 55 Петровского участкового лесничества Государственного бюджетного учреждения Республики Татарстан "Бугульминское лесничество". Далее граница проходит ломаной линией в общем направлении на юг по восточной границе лесных кварталов 55, 59, 61, 63, 64, 68, 69 Петровского участкового лесничества Государственного бюджетного учреждения Республики Татарстан "Бугульминское лесничество", затем идет на северо-восток 1,6 км по западной границе лесного квартала 70 данного лесничества, далее 1,7 км по северо-западной границе лесного квартала 66 данного лесничества, затем идет на юг 1,7 км по восточной границе лесных кварталов 66, 70 данного лесничества до узловой точки 35, расположенной в 4,0 км на северо-запад от села Татарская Дымская на стыке границ Петровского, Спасского и Татарско-Дымского сельских поселений.

Граница Спасского сельского поселения по смежеству с Татарско-Дымским сельским поселением проходит от узловой точки 35 на юго-восток 1,3 км по северной и юго-западной границам лесного массива, затем идет на северо-запад 950 м по восточной границе лесного массива до ручья, проходит 1,4 км вниз по течению ручья до впадения его в реку Гремячку, далее идет 5,9 км вниз по течению реки Гремячки, пересекая автодорогу "Бугульма - Татарская Дымская" - Спасское, до впадения реки Гремячки в реку Шайтанку, до узловой точки 34, расположенной в 600 м на северо-восток от деревни Райлан в русле реки Шайтанки на стыке границ Наратлинского, Спасского и Татарско-Дымского сельских поселений.

Граница Спасского сельского поселения по смежеству с Наратлинским сельским поселением проходит от узловой точки 34 в общем направлении на северо-восток 1,0 км по сельскохозяйственным угодьям, пересекая реку Шайтанку, до лесного квартала 34 Петровского участкового лесничества Государственного бюджетного учреждения Республики Татарстан "Бугульминское лесничество", затем 350 м по южной границе данного лесного квартала, 500 м по сельскохозяйственным угодь-

ям до лесного квартала 34, далее 300 м по южной границе данного лесного квартала и 350 м по сельскохозяйственным угодьям до лесного квартала 5 Бавлинского участкового лесничества Государственного бюджетного учреждения Республики Татарстан "Бавлинское лесничество", затем проходит на северо-запад 1,1 км по западной границе лесных кварталов 5 и 4 данного лесничества, далее идет в северо-западном направлении 500 м по сельскохозяйственным угодьям до лесного массива, 1,0 км по лесному массиву и 1,5 км по сельскохозяйственным угодьям до узловой точки 31, расположенной в 2,1 км на восток от села Спасское на стыке границ Наратлинского, Спасского и Староисаковского сельских поселений. Граница Спасского сельского поселения по смежеству со Староисаковским сельским поселением проходит от узловой точки 31 на юго-запад по южной границе лесного квартала 30 Петровского участкового лесничества Государственного бюджетного учреждения Республики Татарстан "Бугульминское лесничество", затем на северо-запад 1,4 км по западной границе данного лесного квартала, 520 м по сельскохозяйственным угодьям, затем проходит на восток 930 м по южной границе лесного квартала 29 данного лесничества, далее на северо-запад 1,6 км по северо-восточной границе и на юго-запад 1,1 км по северо-западной границе данного лесного квартала, далее идет на северо-запад 330 м, на юго-запад 300 м и на северо-запад 100 м, затем проходит в общем направлении на северо-запад 420 м по сельскохозяйственным угодьям, 220 м по лесному кварталу 27 Петровского участкового лесничества Государственного бюджетного учреждения Республики Татарстан "Бугульминское лесничество", затем идет ломаной линией 1,1 км по сельскохозяйственным угодьям и 80 м по южной границе лесного квартала 20 Петровского участкового лесничества Государственного бюджетного учреждения Республики Татарстан "Бугульминское лесничество" до узловой точки 23.

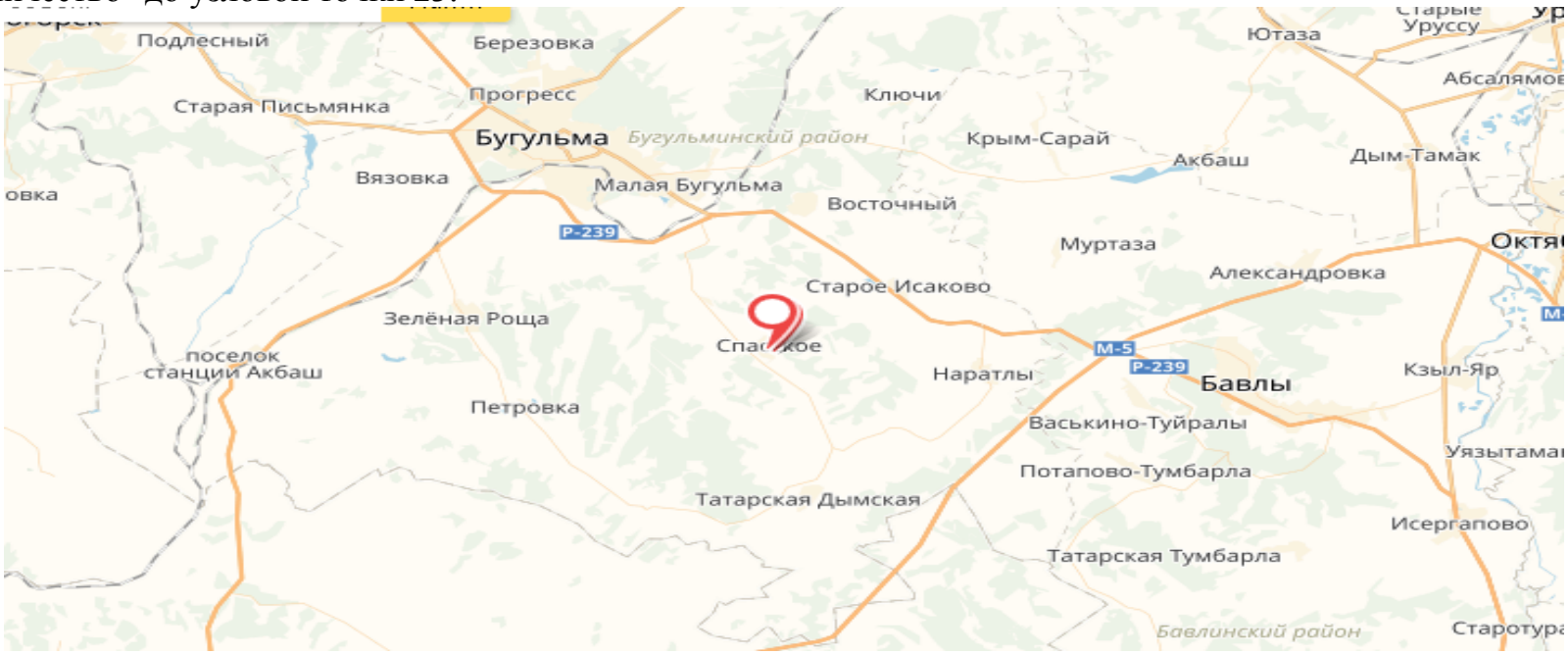

III. АДМИНИСТРАТИВНО-ТЕРРИТОРИАЛЬНОЕ УСТРОЙСТВО НА ТЕРРИТОРИИ СПАССКОГО СЕЛЬСКОГО ПОСЕЛЕНИЯ БУГУЛЬМИНСКОГО МУНИЦИПАЛЬНОГО РАЙОНА

3.1. Административный центр село Спасское

3.2. Расстояние от административного центра поселения до административного центра г. Бугульмы (км) 16

3.3. Площадь территории (кв. км) 84,123

3.4. Численность населения (чел.) 727 человек

в том числе относящегося к коренным малочисленным народам (чел.) -

3.5. Число административно-территориальных единиц 1

3.6. Населенные пункты, расположенные в границах территории сельского поселения

№ п\п	Статус и наименование населенного пункта	Численность населения (чел.)	Численность населения, относящегося к коренным малочисленным народам (чел.)	Расстояние до административного центра поселения (км)	Расстояние до г. Бугульма (км)
1.	село Спасское	589	-	4	16
2.	деревня Ефановка	138	-	-	7
	ВСЕГО:	727	-		

3.7. Краткая характеристика населенного пункта в составе поселения

Дата образования, наименование правового акта об образовании населенного пункта	В Спасское сельское поселение входят 2 населеных пункта: с.Спасское, д.Ефановка.
Историческое происхождение наименования (при наличии сведений)	**<u>Село Спасское</u>** Спасский сельский Совет образовался в 1918 году. В него входили населенные пункты: с.Спасское, д.Н.Спасск, д.Гремячка, д.Знаменка, пос.Урняк. Поселок Урняк в 1950 году был передан в Зеленорощинский сельский Совет. Деревни Н.Спасск, Гремячка, Знаменка распались. К Спасскому сельскому Совету в 1979 году присоединились д.Ефановка и пос.Алга. В 1985 году п.Алга передан в Малобугульминский сельский Совет. В 1995 году сельский Совет переименован в Совет местного самоуправления, с октября 2005 года муниципальное образование «Спасское сельское поселение» Бугульминского муниципального района Республики Татарстан.

Наименование рек и других водоемов, на которых расположен населенный пункт	реки: Река Шайтанка (приток реки Дымка)
Пути транспортного сообщения с административным центром поселения, муниципального района	Дорога регионального значения: Бугульма – Татарская Дымская

Перечень предприятий, организаций производственного
и социально-культурного назначения
Крестьянско-фермерские хозяйства: Ахунова Ф.В., Шарифуллина Н.В..
Индивидуальные предприниматели: Исаева А.М., Зайрова Л.Х.,
Прочие предприятия, организации: МБОУ «Спасская начальная школа-детский сад»; Спасский ФАП; Спасское почтовое отделение связи, местная мусульманская религиозная организация – приход Спасское Бугульминское мухтасибата централизованной религиозной организации духовного управления мусульман республики, Местная религиозная организация православный приход храма Вознесения Господня с. Спасское Бугульминского района РТ Альметьевской епархии русской православной церкви Московский патриархат.
Социально-культурные предприятия: Спасский сельский дом культуры, библиотека.

Статус и наименование населенного пункта
Дата образования, наименование правового акта
об образовании населенного пункта

деревня Ефановка

Основана в 1828 году. В дореволюционных источниках известна под названием Малая Ефановка. До 1860-х годов жители относились к категории государственных крестьян. Занимались земледелием, разведением скота. В 1880-х годах земельный надел сельской общины составлял 805 десятин. До 1920 деревня входила в Спасскую волость Бугульминского уезда Самарской губернии. С 1920 в составе Бугульминского кантона Татарской АССР. С 10 августа 1930 года в Бугульминском

районе.

Историческое происхождение наименования (при наличии сведений)

Наименование рек и других водоемов, на которых расположен населенный пункт — реки: верховье р. Зай (правый приток р. Степной Зай)

Пути транспортного сообщения с административным центром поселения, муниципального района — Федеральная трасса: Казань-Оренбург

Перечень предприятий, организаций производственного и социально-культурного назначения

Крестьянско-фермерские хозяйства: Нафикова О.В.

Индивидуальные предприниматели: Львова Л.А.

Прочие предприятия: Ефановский ФАП, Передвижка Бугульминского ОПС «Почта России»;

Социально-культурные предприятия: Ефановский сельский клуб.

IV. СВЕДЕНИЯ ОБ ОРГАНАХ МЕСТНОГО САМОУПРАВЛЕНИЯ

4.1. Представительный орган муниципального образования

4.1.1. Наименование представительного органа (по Уставу) Совет Спасского сельского поселения Бугульминского муниципального района Республики Татарстан

4.1.2. Срок полномочий 5 лет

4.1.3. Установленная численность депутатов 7, кворум 7

4.1.4. Дата избрания представительного органа в правомочном составе 15.10.2010, избрано депутатов 7

4.1.5. Представительный орган сформирован

а) по мажоритарной системе

б) по партийным спискам

в) по смешанной системе да

4.1.6. Председатель представительного органа

Фамилия, имя, отчество	Дата рождения	Образование	Какое учебное заведение закончил (год). Специальность по диплому	Место работы, занимаемая должность до избрания председателем представительного органа	Опыт работы в статусе депутата (лет)	Принадлежность к политической партии, общественному объединению	Кем выдвинут в состав представительного органа (иной способ выдвижения)
Ишкова Антонина Васильевна	07.04.1969	высшее	ИЭУиП 2005 г. г. Казань №2894-Б, экономист	Глава МО «Спасское СП»	18 лет	ПП «Единая Россия»	первичного отделения Бугульминского местного отделения Всероссийской политической партии

							«ЕДИНАЯ РОССИЯ»

4.1.7 Заместитель председателя представительного органа

Фамилия, имя, отчество	Дата рождения	Образование	Какое учебное заведение закончил (год). Специальность по диплому	Место работы, занимаемая должность	Опыт работы в статусе депутата (лет)	Принадлежность к политической партии, общественному объединению	Кем выдвинут в состав представительного органа (иной способ выдвижения)
Ибрагимов Рауф Гарифзянович	28.06. 1953	высшее	«Уфимский государственный нефтяной технический университет», экономист	ООО НПЦ «Нефтегазовые технологии», заместитель директора	5	ПП «Единая Россия»	первичного отделения Бугульминского местного отделения Всероссийской политической партии «ЕДИНАЯ РОССИЯ»

4.1.8. Состав представительного органа поселения

	2016 г.	2017 г.
Всего депутатов	7	7
из них: работает на постоянной основе	1	1
По образованию (численность лиц)		

		2016 г.	2017 г.
Высшее		7	7
в т.ч.	юридическое	2	2
	экономическое	2	2
	по специальности «государственное и муниципальное управление»	1	1
	другие	2	2
Неоконченное высшее		-	-
Среднее профессиональное		-	-
Среднее		-	-
По полу (численность лиц)			
Женщины		1	1
Мужчины		6	6
По возрасту (численность лиц)			
до 30 лет		1	1
30-39 лет		-	-
40-49 лет		1	1
50-59 лет		2	2
60 лет и старше		3	3
По опыту работы в статусе депутата (численность лиц)			
до 1 года		-	-
от 1 года до 5 лет		1	1
от 5 лет до 10 лет		5	5
от 10 лет и более		1	1
По социальному составу (численность лиц)			
Работники бюджетной сферы		3	3
Предприниматели		1	1
Наемные работники коммерческих небюджетных организаций		-	-
Пенсионеры		3	3
Учащиеся		-	1
Безработные		-	-
Военнослужащие		-	-

		2016 г.	2017 г.
Иные		-	-
По принадлежности к политическим партиям (численность лиц)			
Являются членами или сторонками политических партий			
в т.ч.	«Единая Россия»	5	5
	КПРФ	1	1
	ЛДПР	-	-
	«Справедливая Россия»	1	1

4.1.9. Перечень постоянных комиссий представительного органа:

Наименование комиссии	Ф.И.О. председателя
По социально-экономическому развитию, бюджетно-финансовым вопросам и муниципальной собственности	Галлямов Минзагит Галиевич
По социальной политике, правопорядку, землеустройству и жилищно-коммунальному хозяйству	Красников Геннадий Иванович

4.2. Глава муниципального образования

Фамилия, имя, отчество	Ишкова Антонина Васильевна	Дата избрания	Дата окончания срока полномочия
		15.10.2010 17.09.2015	2015 2020

Число, месяц, год рождения	19.04.1964
Место рождения	дер. Ефановка Бугульминского района Татарской АССР

Образование: высшее		
Год поступления	Год окончания	Полное наименование учебного заведения, специальность по диплому
2000	2005	Казанский институт экономики, управления и права, экономист

Предыдущий опыт трудовой деятельности		
Дата поступления	Дата увольнения	Полное наименование организации, должность
15.06.1982	переведена	совхоз «Память Баумана, счетовод во втором отделении
02.08.1983	переведена	совхоз «Память Баумана, зав.складом отд.№2
05.01.2985	09.06.2003	СПК «Память Баумана, бухгалтер отд №2
10.06.2003	21.08.2003	Бугульминский ОРС, бухгалтер
01.08.2004	15.10.2010	Ефановский сельский клуб, директор
15.10.2010		МО «Спасское сельское поселение», глава

Опыт работы в представительных органах государственной власти и (или) местного самоуправления

Дата избрания	Дата окончания полномочий	Полное наименование представительного органа
15.10.2010 17.09.2015	2015 2020	Совет Спасского сельского поселения Бугульминского муниципального района Республики Татарстан

Принадлежность к политической партии (общественно-политическому объединению)	Член ПП «Единая Россия»
Кем выдвинут на должность главы муниципального образования	Избран решением Совета муниципального образования «Спасское сельское поселение» Бугульминского муниципального района Республики Татарстан № 1 от 15.10.2010 года : Решением №1 от 17.09.2015 г.

4.3. Администрация муниципального образования

4.3.1. Структура администрации муниципального образования (в графическом изображении)

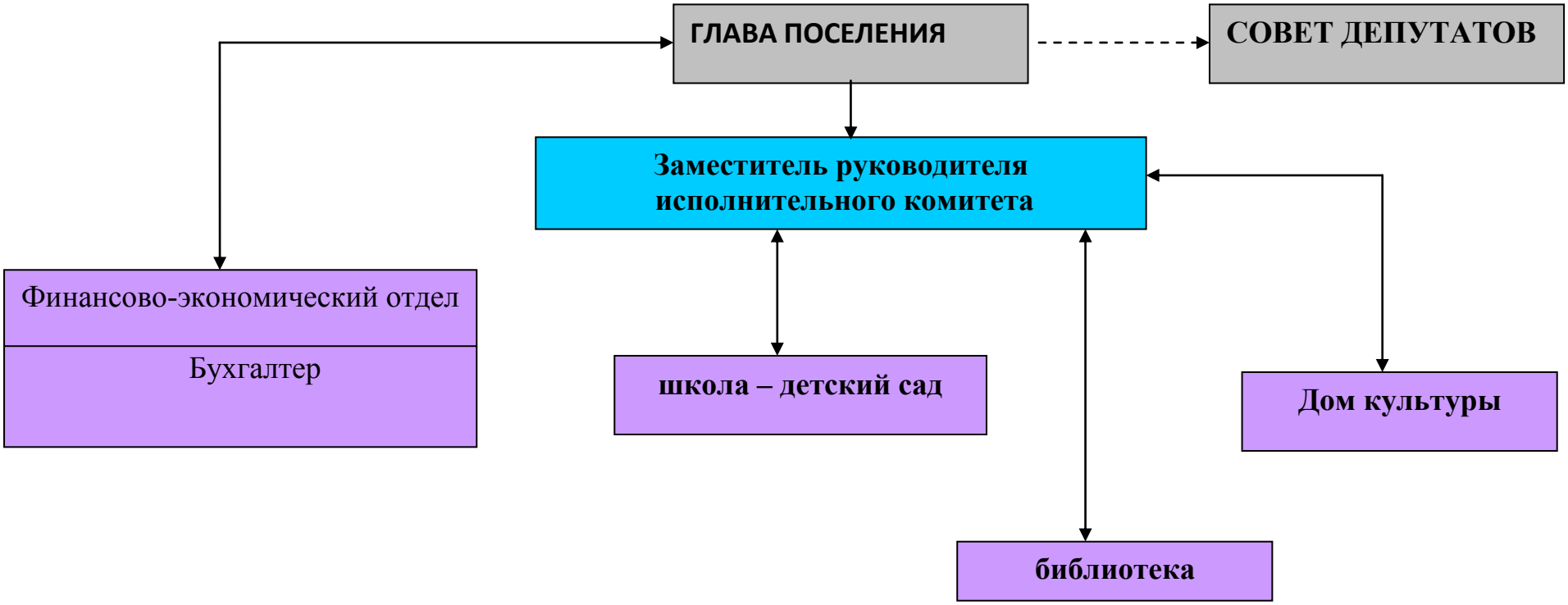

* прямое подчинение курирование взаимодействие

4.3.2. Сведения о численности кадров администрации муниципального образования

Показатели	Единиц	2017 год	
		замещено должностей	имеется вакансий
Работников администрации – всего	чел.	3	-
в том числе муниципальных служащих, из них:	-«-	2	-
а) руководитель исполнительного комитета поселения	-«-	1	-
б) заместитель руководителя (секретарь) исполнительного комитета поселения	-«-	1	-
в) другие специалисты (водитель)	-«-	1	-
Общие затраты на содержание работников администрации	тыс. руб.	1254251	
в т.ч. на содержание муниципальных служащих	-«-	1254150	
Средний размер денежного содержания муниципального служащего администрации	-«-	10451	

Глава Спасского сельского поселения

Антонина Васильевна Ишкова

Заместитель руководителя исполнительного комитета Спасского сельского поселения

Наталья Михайловна Красникова

Заместитель руководителя исполнительного комитета Спасского сельского поселения

С 04.09.2017 г. Екатерина Евгеньевна Фархутдинова

4.3.3. Состав кадров муниципальной службы муниципального образования

ПО ОБРАЗОВАНИЮ (численность лиц)

Категории муниципальных служащих	2017 год						
	Высшее, в том числе:				Неоконченное высшее	Средне профессиональное	Среднее
	юридическое	экономическое	гос. и муниц. управление	другое			
Муниципальных служащих – всего, из них:	2				-	-	-
		1		1			
а) руководитель исполнительного комитета поселения					-	-	-
		1					
б) заместитель руководителя (секретарь) исполнительного комитета поселения					-	-	-
				1			
в) другие специалисты					-	-	-

ПО ПОЛУ (численность лиц)

Категории муниципальных служащих	2017 год	
	женщины	мужчины
Муниципальных служащих – всего, из них:	2	-
а) руководитель исполнительного комитета поселения	1	-
б) заместитель руководителя (секретарь) исполнительного комитета поселения	1	-
в) другие специалисты	-	-

ПО ВОЗРАСТУ (численность лиц)

Категории муниципальных служащих	2017 год				
	до 30 лет	30-39 лет	40-49 лет	50-59 лет	старше 60 лет
Муниципальных служащих – всего-2 из них:	-	-	1	1	-
а) руководитель исполнительного комитета поселения	-	-	-	1	-
б) заместитель руководителя (секретарь) исполнительного комитета поселения	-	-	1	-	-
в) другие специалисты	-	-	-	-	-

Участковая избирательная комиссия № 1165

с. Спасское

Участковая избирательная комиссия № 1166

Д. Ефановка

ПО ОПЫТУ РАБОТЫ В ОРГАНАХ ГОСУДАРСТВЕННОЙ ВЛАСТИ ИЛИ МЕСТНОГО САМОУПРАВЛЕНИЯ (численность лиц)

Категории муниципальных служащих	2017 год				
	до 1 года	от 1 до 5 лет	от 5 до 10 лет	от 10 до 20 лет	от 20 лет и более
Муниципальных служащих – всего, из них:	1	-	1	-	-
а) руководитель исполнительного комитета поселения	-	-	1	-	-
б) заместитель руководителя (секретарь) исполнительного комитета поселения	1	-	-	-	-
в) другие специалисты	-	-	-	-	-

V. ИЗБИРАТЕЛЬНАЯ КОМИССИЯ МУНИЦИПАЛЬНОГО ОБРАЗОВАНИЯ

5.1. Полное наименование избирательной комиссии: избирательная комиссия муниципального образования «Спасское сельское поселение» Бугульминского муниципального района Республики Татарстан №1165(село Спасское)

5.2. Почтовый адрес: 423214, Республика Татарстан, Бугульминский район, село Спасское, ул.Спасская, д.16.

5.3. Дата принятия и № решения представительного органа о формировании избирательной комиссии: № 1 от 20.05.2009 г.

5.4. Количество членов комиссии с правом решающего голоса: 6 человек, в т.ч. назначенных по предложениям:

а) политических партий – ПП «Единая Россия» – 1 человек, ЛДПР – 1 человек, КПРФ – 1 человек.
(указать каких)

б) собраний избирателей – 2 человека

в) иных субъектов выдвижения – 1 человек

5.5. Председатель избирательной комиссии

Фамилия, имя, отчество	Дата рождения	Образование	Какое учебное Заведение закончил (год). Специальность по диплому	Место работы, занимаемая должность до избрания председателем комиссии	Принадлежность к политической партии, общественному объединению	Опыт работы в избирательной комиссии (лет)

Вагазов Ринат Зияевич	28.06.1951	высшее профес-сиональное	КСХИ, 1973г., уче-ный агроном.	Глава Спасского СП	-	9

5.6. Секретарь избирательной комиссии

Фамилия, имя, отчество	Дата рождения	Образование	Какое учебное заведение закончил (год). Специальность по диплому	Место работы, занимаемая должность до избрания секретарем комиссии	Принадлежность к политической партии, общественному объединению	Опыт работы в избирательной комиссии (лет)
Фархутдинова Екатерина Евгеньевна	18.08.1974	высшее	Восточная экономико-юридическая гуманитарная академия, 2012 г, учитель	ведущий библиотекарь Спасской сельской библиотеки	ПП «Единая Россия»	6

5.1. Полное наименование избирательной комиссии: избирательная комиссия муниципального образования «Спасское сельское поселение» Бугульминского муниципального района Республики Татарстан №1166 (деревня Ефановка).

5.2. Почтовый адрес: 423214, Республика Татарстан, Бугульминский район, деревня Ефановка, ул.Советская, д.16.

5.3. Дата принятия и № решения представительного органа о формировании избирательной комиссии: № 1 от 20.05.2009 г.

5.4. Количество членов комиссии с правом решающего голоса: 6 человек, в т.ч. назначенных по предложениям:

а) политических партий – ПП «Единая Россия» – 1 человек, «Аграрная партия России»– 1 человек, КПРФ – 1 человек.
(указать каких)

б) собраний избирателей – 1человека

в) иных субъектов выдвижения – 2 человек

5.5. Председатель избирательной комиссии УИК № 1166

Фамилия, имя, отчество	Дата рождения	Образование	Какое учебное Заведение закончил (год). Специальность по диплому	Место работы, занимаемая должность до избрания председателем комиссии	Принадлежность к политической партии, общественному объединению	Опыт работы в избирательной комиссии (лет)
Пеньков Алексей Иванович	13.03.1947	высшее профессиональное	КСХИ, 1978 год, экономист по бухгалтерскому учету в сельском хозяйстве	пенсионер	ПП «Единая Россия»	9

5.6. Секретарь избирательной комиссии

Фамилия, имя, отчество	Дата рождения	Образование	Какое учебное заведение закончил (год). Специальность по диплому	Место работы, занимаемая должность до избрания секретарем комиссии	Принадлежность к политической партии, общественному объединению	Опыт работы в избирательной комиссии (лет)
Акимова Наталья Викторовна	06.06.1979	высшее профессиональное	КГТУ, 2007 год, инженер	заведующая Ефановким СДК		5

5.7. Численность работников аппарата, в т.ч. муниципальных служащих –

№ п\п	Наименование должности муниципальной службы	Замещено должностей	Количество вакансий
1	Руководитель исполнительного комитета	1	-
2	Заместитель руководителя (секретарь) исполнительного комитета	1	-

VI. ОБЩЕСТВЕННЫЕ ФОРМИРОВНИЯ И РЕЛИГИОЗНЫЕ ОРГАНИЗАЦИИ ПОСЕЛЕНИЯ

6.1. Общественные формирования, функционирующие на территории поселения

№ п/п	Общественные формирования	Полное наименование Общественной организации по уставу	Руководитель общественной организации	Количество членов общественной организации
1.	Общественные организации	-	-	-
2.	Общественно-политические организации	-	-	-
3.	Национально-культурные объединения	-	-	-

6.2. Религиозные организации, функционирующие на территории сельского поселения

№ п/п	Конфессии	Полное наименование религиозной организации по уставу	Руководитель религиозной организации	Количество прихожан
1.	Мусульманские религиозные организации /группы	- Местная мусульманская религиозная организация – приход Спасское Бугульминское мухтасибата централизованной религиозной организации духовного управления мусульман республики	Хайбуллин Роберт Абдуллович	15
2.	Христианские религиозные организации /группы	Местная религиозная организация православный приход храма Вознесения Господня с. Спасское Бугульминского района РТ Альметьевской епархии русской православной церкви Московский патриархат	Александр Бердников	19
3.	Иные религиозные организации	-	-	-

6.3. Культовые здания, находящиеся на территории сельского поселения

№ п/п	Конфессии	Мечети	Церкви	Молебные дома	Часовни	Минареты
1.	Мусульманские культовые здания	1	-	-	-	1
2.	Православные культовые здания	-	1	-	-	-
3.	Культовые здания иных религий	-	-	-	-	-

Церковь Вознесения Господня в Спасском, 1764 г.

Мечеть с Минаретом в с. Спасское

VII. НАСЕЛЕНИЕ МУНИЦИПАЛЬНОГО ОБРАЗОВАНИЯ ДЕМОГРАФИЧЕСКАЯ ХАРАКТЕРИСТИКА

№ п/п	Показатель	Единица измере-ния	2015 год	2016 год	2017 год
1.	Численность постоянного населения (на начало года) – всего, в том числе в возрасте:	чел.	748	751	727
	а) моложе трудоспособного, из них:	-«-	104	116	114
	- детей дошкольного возраста (до 6 лет включительно)	-«-	26	35	33
	- детей школьного возраста (от 7 до 18 лет включительно)	-«-	78	80	81
	б) трудоспособном	-«-	395	403	406
	в) старше трудоспособного	-«-	249	233	207
1.1.	Средний возраст постоянного населения	лет	42	42	42
2.	Мужчины, в том числе в возрасте:	чел.	410	417	**405**
	а) моложе трудоспособного	-«-	68	70	64
	б) трудоспособном	-«-	262	264	260
	в) старше трудоспособного	-«-	80	83	81
2.1.	Средний возраст	лет	38	38	38
3.	Женщины, в том числе в возрасте:	чел.	338	334	**322**
	а) моложе трудоспособного	-«-	50	52	50
	б) трудоспособном	-«-	154	150	146
	в) старше трудоспособного	-«-	134	132	126
3.1.	Средний возраст	лет	45	45	45

4. Уровень образования населения в возрасте 15 лет и более

№ п/п	Показатель	Единица измерения	2015 год	2016 год	2017 год
4	На 1000 человек соответствующего возраста имеют образование:	чел.			
4.1.	послевузовское профессиональное	-«-	-	-	-
4.2.	высшее профессиональное	-«-	53	55	59
4.3.	неполное высшее	-«-	5	7	8
4.4.	среднее профессиональное	-«-	214	217	221
4.5.	начальное профессиональное	-«-	80	82	80
4.6.	среднее (полное) общее	-«-	292	297	294
4.7.	основное общее	-«-	20	21	25
4.8.	начальное общее	-«-	-	-	-
4.9.	не имеют начального общего	-«-	-	-	-
	- из них неграмотные	-«-	-	-	-

5. Демографическая характеристика муниципального образования

№ п/п	Показатель	Единица измерения	2017 год
5.1.	Число родившихся за год	чел.	6
	Общий коэффициент рождаемости (на 1000 чел. населения)	%	0,6
5.2.	Число умерших за год	чел.	17
	Общий коэффициент смертности (на 1000 чел. населения)	%	1,7
5.3.	Естественный прирост населения	чел.	-1
	Коэффициент естественного прироста населения	%	-0,7
5.4.	Численность вынужденных переселенцев, зарегистрированных за год	чел.	-
5.5.	Численность беженцев, зарегистрированных за год	-«-	-
5.6.	Число прибывших за год	-«-	9
5.7.	Численность выбывших за год	-«-	24

VIII. УРОВЕНЬ ЖИЗНИ НАСЕЛЕНИЯ

№ п/п	Показатели	Единица измерения	2017 год
1	Среднемесячная заработная плата работников предприятий – всего,	тыс. руб.	8
	в том числе предприятий муниципальной формы собственности	-«-	6
2	Среднедушевой денежный доход населения (в месяц)	-«-	3
3	Численность населения, имеющего денежный среднедушевой доход ниже прожиточного минимума – всего / в % ко всему населению муниципального образования	чел. / %	
4	Численность не занятых трудовой деятельностью граждан, ищущих работу и зарегистрированных в службе занятости	чел.	10
	- из них признано безработными	-«-	10
5	Численность безработных, которым назначено пособие по безработице	-«-	-

6	Количество семей, получающих субсидии на оплату жилищно-коммунальных услуг	единиц	219

IX. БЮДЖЕТ МУНИЦИПАЛЬНОГО ОБРАЗОВАНИЯ

10.1. Доходы бюджета муниципального образования
10.2. Расходы бюджета муниципального образования
10.3. Дефицит (профицит) бюджета муниципального образования

Показатели	2017 год тыс. руб.
Доходы бюджета	3316
Расходы бюджета	2325
Дефицит (-), профицит (+) бюджета	+991

X. МУНИЦИПАЛЬНОЕ ИМУЩЕСТВО

10.1. Структура муниципального имущественного комплекса

№ п/п	Виды имущественного комплекса	Единица измерения		2017 год	
1.1.	Муниципальные унитарные предприятия	ед.		-	
1.2.	Муниципальные учреждения	ед.		3	
1.3.	Хозяйственные общества, в которых муниципальное образование имеет пакет акций (доли, паи, вклады)	ед.		-	
1.4.	Земельные участки, зарегистрированные на праве собственности муниципального образования – всего, в том числе по категориям земель:	еди-ниц	кв.м	-	-
	а) земли поселений (населенных пунктов)	-«-	-«-	-	-
	б) земли сельхозназначения	-«-	-«-	-	-
	в) земли промышленности	-«-	-«-	-	-
	г) земли особоохраняемых территорий	-«-	-«-	-	-
	д) земли лесного фонда	-«-	-«-	-	-

	е) земли водного фонда	-«-	-«-	-	-

10.2. Структура и стоимость объектов недвижимости муниципального образования

№ п/п	Показатели	2017 год				
		Единиц		Стоимость объектов имущества (всего) тыс. руб.		
		всего объектов	зарегист-рировано объектов	балансовая	износ	остаточная
2.1.	Объекты недвижимости – всего, в том числе:	386	-	28 764	20 579	8 185
	объекты жилого фонда*	162	-	14 465	8 632	5 834
2.2.	Имущество, закрепленное за муниципальным предприятием на праве хозяйственного ведения – всего, в том числе:	1	-	-	-	-
	объекты жилого фонда*	1				
2.3.	Имущество, закрепленное за муниципальным учреждением на праве оперативного управления – всего, в том числе:	-	-	-	-	-
	объекты жилого фонда*					
2.4.	Имущество казны муниципального образования – всего, в том числе:	-	-	-	-	-
	объекты жилого фонда*					
2.5.	Имущество, переданное в пользование юридическим и физическим лицам на основе договора – всего, в том числе:	162	-	14 465	8 632	5 834
	а) по договору безвозмездного пользования	162	-	14 465	8 632	5 834
	б) по договору доверительного управления					
	в) по договору аренды					

* Под объектами жилого фонда следует понимать только квартиры

XI. ОСНОВНЫЕ ЭКОНОМИЧЕСКИЕ ПОКАЗАТЕЛИ

№ п/п	Показатели	Единица измерения	2017 год				
	Количество юридических лиц, прошедших государственную регистрацию (по состоянию на начало периода) – всего,	единиц					
	из них по формам собственности:	-«-					
	а) государственная	-«-					
	б) муниципальная	-«-					
	в) частная	-«-					
	Количество индивидуальных предпринимателей, прошедших государственную регистрацию (по состоянию на начало периода)	-«-					
	Среднесписочная численность работников предприятий всех форм собственности	чел.					
1. Производство товаров и услуг							
1.1.	Объем отгруженных товаров собственного производства, выполненных работ и услуг собственными силами по отдельным видам экономической деятельности:		-	-	-		
		млн.руб.					
	-	-«-					
		-«-					
	-	-«-					
2. Сельское хозяйство							
2.1.	Число сельскохозяйственных производителей – всего, в том числе:	единиц	97				
	а) сельхозорганизации	-«-	-				
	б) крестьянские (фермерские) хозяйства	-«-	3				
	в) хозяйства населения (личные подсобные хозяйства)	-«-	94				

№ п/п	Показатели	Единица измерения	2017 год				
2.2.	Площадь сельскохозяйственных угодий, используемых землепользователями, занимающимися сельхозпроизводством	гектаров / % от общего числа земель сельхозназначения*	72				
2.3.	Посевные площади – всего, в том числе под:	гектаров	7 299				
	- зерновые культуры	-«-	-				
	- картофель	-«-	-				
	- овощи	-«-	-				
2.4.	Посевная площадь в хозяйствах населения (личных подсобных хозяйствах) – всего, в том числе под:	-«-	184				
	- картофель	-«-	145				
	- овощи	-«-	19				
2.5.	Поголовье скота (на конец года) в хозяйствах всех категорий – всего, в том числе:	голов					
	а) коров	-«-					
	б) свиней	-«-					
	в) овец и коз	-«-					
2.6.	Поголовье скота (на конец года) в хозяйствах населения (личных подсобных хозяйствах) – всего, в том числе:	голов					
	а) коров	-«-	37				
	б) свиней	-«-	18				
	в) овец и коз	-«-	149				
2.7.	Производство основных продуктов сельского хозяйства в хозяйствах всех категорий – всего, в том числе:	тонн					
	- зерна	-«-	-				
	- картофеля	-«-	980				

№ п/п	Показатели	Единица измерения	2017 год				
	- овощей	-«-	72				
	- скота и птицы на убой (в убойном весе)	-«-	49				
	- молока	-«-	21				
	- яиц	тыс. штук	80				
2.8.	Производство основных продуктов в хозяйствах населения (личных подсобных хозяйствах) – всего, в том числе:	тонн					
	- картофеля	-«-	937				
	- овощей	-«-	72				
	- скота и птицы на убой (в убойном весе)	-«-	49				
	- молока	-«-	21				
	- яиц	тыс. штук	80				
	-						
	-						
	-						
	-						
3.1.	Количество предприятий (по виду деятельности «Строительство») – всего, в том числе:	единиц	-				
	- государственных	-«-					
	- муниципальных	-«-					
	- частных	-«-					
3.2.	Количество подрядных организаций – всего, в том числе:	-«-					
	- государственных	-«-	-				
	- муниципальных	-«-					
	- частных	-«-	-				
3.3.	Производство строительных материалов, в том числе:		-				

№ п/п	Показатели	Единица измерения	2017 год				
	а) стеновые материалы	млн.шт. сл.-го кирпича					
	б) сборные железобетонные изделия и конструкции	тыс. $м^3$					
	в) пиломатериалы	-«-					
4. Торговля, общественное питание и бытовое обслуживание населения							
4.1. Торговля							
4.1.1.	Количество объектов розничной торговли, осуществляющих деятельность на территории муниципального образования, в том числе:	единиц	2				
	- муниципальные	-«-	-				
	- частные	-«-	2				
4.1.2.	Магазины, в том числе:	-«-	2				
	- муниципальные	-«-	-				
	- частные	-«-	2				
4.1.3.	Павильоны, в том числе:	-«-	-				
	- муниципальные	-«-	-				
	- частные	-«-	-				
4.1.4.	Рынки	-«-	-				
	из них муниципальные, в том числе:	-«-	-				
	- продовольственные	-«-	-				
	- вещевые	-«-	-				
	- сельскохозяйственные	-«-					
	- строительных материалов	-«-					
	- смешанные	-«-					
4.2. Общественное питание							
4.2.1.	Количество объектов общественного питания, осуществляющих деятельность на территории поселения, в том числе:	единиц	-				
	- муниципальные	-«-	-				
	- частные	-«-	-				

№ п/п	Показатели	Единица измерения	2017 год				
4.2.2.	Столовые, закусочные	-«-	-				
	в них мест	-«-	-				
4.2.3	Рестораны, кафе, бары	-«-	-				
	в них мест	-«-	-				
4.3. Бытовое обслуживание населения							
4.3.1.	Количество специализированных предприятий бытового обслуживания населения – всего,	-«-	-	-	-	-	-
	в том числе – муниципальных,	-«-					
	из них по видам услуг:						
	- услуги парикмахерских	-«-					
	- химическая чистка и крашение	-«-					
	- услуги бань и душевых	-«-					
	- услуги предприятий по прокату	-«-					
	- прочие виды бытовых услуг	-«-					
4.3.2.	Количество специализированных организаций, оказывающих ритуальные услуги – всего,	-«-					
	в том числе муниципальных	-«-					
4.3.3.	Площадь, отведенная под места захоронения	кв.м	20000				
5. Связь							
5.1.	Количество стационарных отделений почтовой связи	единиц	1				
5.2.	Количество квартирных телефонных аппаратов	-«-	240				
5.3.	Количество телефонных аппаратов у юридических лиц	-«-					
5.3.	Количество пользователей сети «Интернет»	-«-	76				
5.4.	Количество таксофонов универсальных услуг		2				

6. Дорожное хозяйство

6.1.	Протяженность автомобильных дорог – всего, в том числе:	км	47,7
	- федерального значения	-«-	4,4
	- регионального значения	-«-	15,5
	- межмуниципального значения	-«-	

	- дорог поселений	-«-	4,0
6.1.	Общее число мостов и путепроводов	ед.	-
6.1.	Общая протяженность освещенных улиц	км	6,8
	из общей протяженности требуют реконструкции	-«-	1,2
6.1.	Удельный вес освещенных улиц в общей протяженности	%	10

7. Жилищно-коммунальное хозяйство

7.1.	Число домов, всего	ед.	386
	в т.ч. муниципального	-«-	75
7.2.	Общая площадь жилищного фонда – всего,	тыс. кв.м	19,7
	в т.ч. муниципального	-«-	1,7
7.3.	Число многоквартирных домов – всего,	ед.	5
7.4.	их общая площадь	тыс. кв.м	1,6
7.5.	Количество управляющих организаций, в том числе:	ед.	1
	а) муниципальные унитарные предприятия	-«-	1
	б) частные организации	-«-	-
7.6.	Количество товариществ собственников жилья (ТСЖ)	-«-	
7.7.	Общая площадь жилищного фонда ТСЖ – всего, в том числе:	тыс. кв.м	
	а) находящегося в управлении ТСЖ	-«-	
	б) переданного в управление иным управляющим организациям	-«-	
7.8.	Всего предприятий, предоставляющих услуги в сфере ЖКХ, в том числе:	ед.	1
	а) государственные	-«-	-
	б) муниципальные	-«-	-
	в) частные	-«-	
7.9.	Наличие котельных	-«-	
	в т.ч. мини - котельных		
7.10.	Протяженность тепловых сетей в двухтрубном исчислении	км	
7.10.1	Из них нуждающихся в замене – всего,	-«-	
	в т.ч. – ветхих сетей	-«-	-
7.10.2	Заменено сетей – всего,	км	-
	в т.ч. – ветхих сетей	-«-	-
7.11.	Водозаборы по всем видам собственности	ед.	-

	в т.ч. муниципальные	-«-	-
7.12.	Насосные станции водопровода по всем видам станции	-«-	
	в т.ч. муниципальные	-«-	
7.13.	Очистные сооружения водопровода по всем видам собственности	ед.	
	пропускная способность	тыс. куб.м./сутки	-
7.14.	Одиночное протяжение водопроводных сетей – всего, из них:	км	6,8
	нуждающихся в замене – всего	-«-	3
	в том числе – ветхих сетей	-«-	3
7.15.	Заменено водопроводных сетей – всего, из них:	км	-
	- водоводов	-«-	-
	- уличной водопроводной сети	-«-	-
	- внутриквартальной и внутридворовой сети	-«-	-
7.16.	Отремонтировано водопроводных сетей	км	-
7.17.	Число канализационных насосных станций	-«-	-
7.18.	Одиночное протяжение канализационных сетей – всего, из них:	км	6,8
	нуждающихся в замене – всего	-«-	3
	в том числе ветхих сетей	-«-	-
7.19.	Заменено канализационных сетей – всего,	км	-
7.20.	Отремонтировано канализационных сетей	км	-
7.21.	Протяженность электрических сетей по всем видам собственности	км	451
	Протяженность ветхих электрических сетей	-«-	-
7.22.	Количество трансформаторных подстанций в поселении	ед.	6
7.23.	Специализированные машины для механизированной уборки территорий	ед.	-
7.24.	Газифицировано населенных пунктов	ед.	2
7.25.	Протяженность газовых сетей	км	13,860

XII. ЗДРАВООХРАНЕНИЕ, ОБРАЗОВАНИЕ, КУЛЬТУРА, ФИЗИЧЕСКАЯ КУЛЬТУРА И СПОРТ

1. Здравоохранение

№ п/п	Наименование учреждения здравоохранения	Адрес учреждения	Наименование участковой больницы	Число больничных коек	Численность медицинского персонала	Тип здания	Обслуживаемые деревни	Аптеки, аптечные магазины
1.	Спасский ФАП	С. Спасское, ул. Спасская, д.14	-	-	1	Модуль дуль-ное (SIP-ПАНЕ-ЛИ)	с.Спасское	
2.	Ефановский ФАП	Д. Ефановка, ул. Советская	-	-	1	Модуль дуль-ное	Д. Ефановка	

2. Образование

Всего учреждений образования –	ед./мест	1
в них:		
ученических мест –	ед.	20
учащихся –	чел.	15
работников –	чел.	8
в т.ч. учителей –	чел.	4
из них имеют высшую категорию –	чел./ %	
1 категорию –	чел./ %	4
2 категорию –	чел./ %	-
в том числе:		
Начальных школ -	ед./мест	1
год постройки здания и его площадь		1974 г. Площадь - 1055,1 м2.
ученических мест –	ед.	
учащихся –	чел.	15
работников –	чел.	8
в т.ч. учителей –	чел.	4
из них имеют высшую категорию –	чел./ %	-
1 категорию –	чел./ %	4
2 категорию –	чел./ %	-
Численность детей-подростков 7-15 лет, не обучающихся в общеобразовательных учреждениях на начало учебного года	чел.	нет

Число дошкольных образовательных учреждений – всего	ед./мест	1/50
Вместимость дошкольных образовательных учреждений	чел.	1
Численность детей, посещающих дошкольные образовательные учреждения – всего	чел.	12
Численность педагогических работников в дошкольных образовательных учреждениях – всего	чел.	2

Показатель	Единица измерения	2015 год	2016 год	2017 год
Успеваемость учащихся	%	100	100	100
Качество знаний	%	44	44	45,7
Медалистов	чел./ %	-	-	-

3. Культура

Наименование клубного учреждения	Адрес	Год постройки	Число посадочных мест	Количество работников	Число клубных формирований	Уровень значимости	Количество библиотек	Библиотечный фонд	Число стационарных киноустановок
Спасский сельский Дом Культуры	с. Спасское, ул. Спасская, д. 16	1966	130	3	6	центральный	1	9878	нет
Ефановский сельский клуб	Д. Ефановка, ул. Советская, д.16	1967	130	1			нет	_	нет

4. Физическая культура и спорт

Всего спортсооружений, в том числе:	ед.	-
- спортивных залов	ед.	-
- плавательных бассейнов	ед.	-
- стадионов	ед.	-
- хоккейных площадок (пласт./дерев.)	ед.	-

XIII. ОРГАНИЗАЦИЯ ОХРАНЫ ОБЩЕСТВЕНОГО ПОРЯДКА

1. Адрес и телефон пункта охраны общественного порядка: с. Татарская Дымская, 8-908-332-88-23

2. Справка - объективка на участкового сотрудника милиции:

Валиев Айрат Баязитович года рождения, майор, капитан полиции, уполномоченный участковый инспектор полиции Отдела МВД России по Бугульминскому району. Женат, воспитывает 4-х детей.

На территории Поселения работает с 2015 года.

За время работы проявил себя с положительной стороны: постоянно работает в тесном контакте с администрацией Поселения, принимает участие в заседаниях Совета и исполкома Поселения.

Характер общительный.

XIV. ОХРАНА ОКРУЖАЮЩЕЙ СРЕДЫ

№ п/п	Показатели	Единица измерения	
1	Площадь земель лесного фонда, всего –	га	1818,9
	Из них:		
	государственный	га	1818,9
	муниципальный	га	-
2	Общая площадь зеленого фонда	га	3455,76
3	Поверхностные водные источники, всего –	ед.	3
	Из них:		-
	пруды	ед.	2
	озера	ед.	-

	суммарная площадь зеркала	га	
	ручьи	ед.	1
	реки	ед.	-
	суммарная протяженность	км	
4	Подземные источники хозяйственно-питьевого водоснабжения (родники), всего	ед.	1
	Из них:		-
	лицензированы	ед.	-
	имеют балансодержателей	ед.	-
	требуют консервации	ед.	-
5	Объекты размещения бытовых отходов (полигоны, свалки), всего –	ед.	-
	Из них:		-
	лицензированы	ед.	-
	расположены в водоохраной зоне	ед.	-
	суммарная площадь	га	-
	количество обустроенных контейнерных площадок	ед.	-
	количество установленных контейнеров	ед.	-
	количество спецавтотранспорта для вывоза ТБО	ед.	1
	среднегодовой объем вывозимых ТБО	куб.м.	-
6	Объекты добычи подземных недр, всего –	ед.	-
	Из них:		-
	разрабатываются	ед.	-
	требуют рекультивации	ед.	-
	рекультивированы	ед.	-
	имеют балансодержателя	ед.	-
	бесхозные, требующие передачи на баланс сельского поселения	ед.	-
	имеют лицензии	ед.	-
7	Объекты нефтедобычи	ед.	
8	Сибиреязвенные захоронения и скотомогильники, всего –	ед.	1
	Из них:		-
	действующие	ед.	-
	недействующие	ед.	1

	расположены в водоохраной зоне	ед.	-
	обустроены в соответствии с санитарными правилами	ед.	1
	требующие обустройства	ед.	-
9	Биотермические ямы, всего	ед.	1
	Из них:		
	действующие	ед.	1
	недействующие	ед.	-
	расположены в водоохраной зоне	ед.	-
	обустроены в соответствии с санитарными правилами	ед.	1
	требующие обустройства	ед.	-
10	Особо охраняемые природные объекты, всего	ед.	1
	Из них:		-
	федерального значения	ед.	
	регионального значения	ед.	1
	местного значения	ед.	-
	суммарная площадь	га	Площадь 0,1 га, 15-метровая охранная зона
11	Количество предприятий, имеющих выбросы загрязняющих веществ в атмосферу, отходящих от стационарных источников	ед.	-
12	Выбросы загрязняющих веществ в атмосферу, отходящих от стационарных источников	тн/год	-
	Из них:		-
	имеющих газоочистное оборудование	ед.	-
13	Навозохранилища	куб.м.	-
	обустроены в соответствии с требованиями и стандартами	ед.	-
	требуют обустройства	ед.	-
	требуется строительство	ед.	-

XV. ОБЪЕКТЫ КУЛЬТУРНОГО НАСЛЕДИЯ (ПАМЯТНИКИ ИСТОРИИ И КУЛЬТУРЫ)

№ п/п	Наименование памятника, музея	Дата установки, создания	Место нахождения	Дополнительные сведения
1.	Объекты культурного наследия федерального значения			
2.	Объекты культурного наследия регионального значения			
	Церковь Вознесения Господня	1765 г.	Село Спасское, ул. Спасская, 14	
3.	Памятник природы регионального значения			
	Родник «Спасские ключи»		Село Спасское	
4.	Музеи на территории муниципального образования			
1.	Краеведческий музей имени П.И. Рычкова	1976	Спасская начальная школа – детский сад, ул. Спасская, д.25	

XVI. ПОЧЕТНЫЕ ГРАЖДАНЕ МУНИЦИПАЛЬНОГО ОБРАЗОВАНИЯ

АНАТОЛИЙ ВАСИЛЬЕВИЧ ЕФРЕМОВ родился 18 августа 1938 года в селе Спасское Бугульминского района.

После окончания Мелекесского государственного педагогического института преподавал математику и физику в Ульяновской области. А с 1964 по 1994 годы работал учителем математики в средней школе № 6 города Бугульмы. В 1984 году модели, разработанные А.Ефремовым и его учениками, были удостоены диплома первой степени на конкурсе наглядных пособий и технических средств, организованном Всесоюзным научно-методическим центром профессионально-технического образования молодежи. В 1992 году вышел учебник А.Ефремова "Алгебра и начала анализа". Тогда же он был удостоен премии академика П.Эрдниева, ученого с мировым именем, который считал, что ученик лучше и быстрее усваивает блоки учебного материала, а не отдельные его детали. Бугульминский педагог не только углубил и обогатил это положение, но и постарался внедрить его в повседневную учительскую практику.

Юрий Константинович Бабанский, бывший в то время вице-президентом Академии педагогических наук, так отозвался об А.В.Ефремове: «Анатолий Васильевич, работая в маленьком городе России, в обычной школе, каких тысячи, один, без всякого указания, не требуя никакой платы и признания, выполняет работу целого научно-исследовательского института".

Анатолия Васильевича Ефремова знали не только в республике, но и в стране, как известного педагога-новатора, доктора педагогических наук, академика, писателя, краеведа, патриота родного края.

Не стало Анатолия Васильевича 20 апреля 2014 г.

Экс-директору Бугульминского филиала КГТУ, доктору педагогических наук, профессору, четырежды соросовскому учителю и отцу троих детей Анатолию Ефремову было 75 лет.

И мы гордимся тем, что Анатолий Васильевич наш односельчанин. Только благодаря долголетним стараниям этого человека стало возможно создание в музее Бугульмы экспозиции материалов о П.И.Рычкове. А.В.Ефремов автор монографий «П.И.Рычков», «Потомки Колумба Оренбургского края». Благодаря Анатолию Васильевичу в Спасской школе действует историко – краеведческий музей имени П.И.Рычкова.